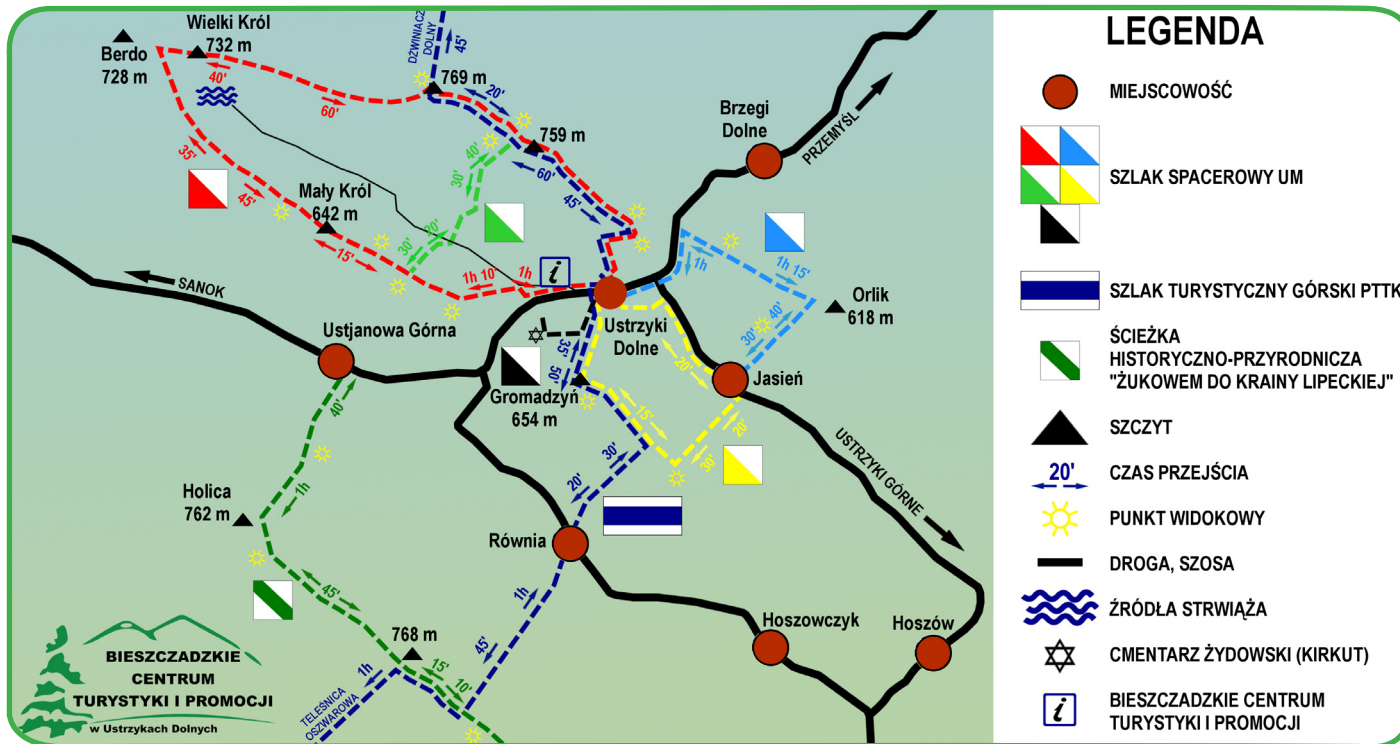


SZLAKI SPACEROWE



Szlak czerwony prowadzi z dworca PKS do węzła szlaków czerwonego i zielonego, a następnie na szczyt Kamiennej Laworty (769 m n.p.m.). Biegnie dalej do źródeł Strwiąża, przez Małego Króla (642 m n.p.m.) i przy działkach schodzi do miasta (4 godz.).



Szlak niebieski z dworca PKS prowadzi w kierunku Brzegów Dolnych, a dalej stromym stokiem Kiń na Orlik (618 m n.p.m.).



Szlak zielony szlak łącznikowy pomiędzy Kamienną Lawortą a Małym Królem. Z Kamiennej Laworty prowadzi do ul. Strwiążyk. Następnie stromym podejściem do węzła szlaków na grzbiecie Małego Króla. (1 godz.)



Szlak żółty biegnie z dworca PKS przez miasto i obok stadionu wspina się na szczyt Gromadzyń (654 m n.p.m.). Z pasma Równi szlak skręca w lewo, prowadzi do Jasienia i z powrotem do miasta. (2 godz.)



Szlak czarny biegnie z centrum obok stadionu miejskiego do granicy lasu, następnie skręca na ścieżkę w prawo, która po kolejnym skręcie w prawo prowadzi na cmentarz żydowski. (30 min.)



Ścieżka historyczno-przyrodnicza Żukowem do Krainy Lipieckiej z Ustjanowej Górnej prowadzi przez pasmo Żukowa na Holicę (761 m n.p.m.) oraz dalej do sąsiednich miejscowości.



EGZEMPLARZ BEZPŁATNY

Projekt jest realizowany w ramach Programu Współpracy Transgranicznej INTERREG V-A Polska-Słowacja 2014-2020 w ramach Europejskiego Funduszu Rozwoju Regionalnego. Wyłącznie odpowiedzialność za zawartość niniejszej publikacji ponoszą jej autorzy i nie może być ona utożsamiana z oficjalnym stanowiskiem Unii Europejskiej.

Bieszczadzkie Centrum Turystyki i Promocji
ul. Rynek 16, 38 – 700 Ustrzyki Dolne, tel. 13 471 11 30, 662 126 104
Zdjęcia: J. Łeszega, M. Jędrzejec, Archiwum BCTiP, Archiwum UDK

ATRAKcje TURYSTYCZNE GMINY USTRZYKI DOLNE



USTRZYKI DOLNE
www.visitustrzyki.pl



www.visitustrzyki.pl

OBIEKTY SAKRALNE I MUZEALNE



Cerkiew w Hoszowczyku, drewniana, zbudowana w 1926 r. Nawiązuje architekturą do cerkwi huculskich.



Cerkiew w Hoszowie, drewniana, budowana od końca lat 30-tych XX w. do 1948 r.



Cerkiew w Jałowie, drewniana, zbudowana w 1903 r. z ruinami murowanej kaplicy z kryptą z 1882 r.



Cerkiew w Krościenku, drewniana, zbudowana w 1799 r. z dzwonnica z XIX w.



Cerkiew w Ustjanowej, drewniana, zbudowana w 1792 r. z murowaną, neogotycką kaplicą grobową Szemelowskich z pocz. XX w.



Cerkiew w Woitkowej, drewniana, zbudowana w 1910 r. Znajduje się na Szlaku Architektury Drewnianej.



Cerkiew w Leszczowatym, drewniana, zbudowana ok. 1850 r.



Cerkiew w Liskowatym, drewniana, zbudowana w 1832 r. Przykład architektury bojkowskiej.



Cerkiew w Brzegach Dolnych, drewniana, zbudowana w 1844 r.



Cerkiew w Bandrowie Narodowym, drewniana, zbudowana w 1882 roku w Jasieniu.




Cerkiew w Łodynie, drewniana, zbudowana w 1862 r. Znajduje się na Szlaku Architektury Drewnianej.



Cerkiew w Moczarach, drewniana, zbudowana w 1919 r.

Cerkiew w Równi, drewniana, zbudowana na pocz. XVIII w. w stylu bojkowskim. Znajduje się na Szlaku Architektury Drewnianej.



Sanktuarium Matki Bożej Bieszczadzkiej w Jasieniu. Murowany kościół z 1740 r. z kopią ikony Matki Bożej Bieszczadzkiej.



Cerkiew w Ustrzykach Dolnych, murowana, zbudowana w 1874 r. Jedyna w gminie świątynia greckokatolicka - wyznania obrządku wschodniego.



Muzeum Młynarstwa i Wsi w budynku dawnego młyna z ekspozycją maszyn i urządzeń do mielenia zboża oraz z zabytkami związanymi z wsią i rolnictwem.



Muzeum Przyrodnicze Bieszczadzkiego Parku Narodowego z Ośrodkiem Naukowo - Dydaktycznym prezentujące faunę i florę Bieszczad.



Izba Regionalna ze zbiorami dotyczącymi historii, kultury, sportu i turystyki Ustrzyk Dolnych oraz Bieszczad.

ATRAKcje ROWEROWE



Szlak Kolonizacji Józefińskiej z Ustrzyk Dolnych prowadzący drogą wojewódzką nr 896 do Bandrowa Narodowego i Stebnika oraz drogą krajową nr 84 do Krościenka i Brzegów Dolnych.

Szlak Naftowy, pętla z początkiem i końcem w Ustrzykach Dolnych, prowadząca przez Brzegi Dolne, Łodynę, Leszczowatę, Brelików, Ropienkę, Serednicę, Dźwiniacz Dolny, Brzegi Dolne, Ustrzyki Dolne.




Bieszczadzkie Drezyny Rowerowe, 16 km wycieczka trasą z Ustrzyk Dolnych do Krościenka i z powrotem.

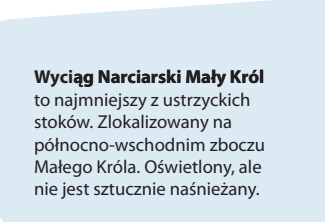


ZIMOWA STOLICA PODKARPACIA

Stacja Narciarska Laworta to największy i jedyny wyciąg krzesełkowy w Bieszczadach. Główna trasa liczy 1250 m. Dodatkowo wyciąg orczykowy oraz taśmowy dla najmłodszych. Trasy są sztucznie naśnieżane, ratrakowane i oświetlane.



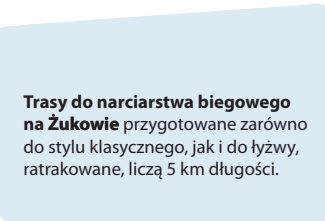
Stacja Narciarska Gromadzyń z dwoma wyciągami orczykowymi. Oferuje kilka tras zjazdowych. Stok jest sztucznie naśnieżany, ratrakowany i oświetlony.



Wyciąg Narciarski Mały Król to najmniejszy z ustrzyckich stoków. Zlokalizowany na północno-wschodnim zboczu Małego Króla. Oświetlony, ale nie jest sztucznie naśnieżany.



Kompleks narciarski w Arłamowie oferuje dwa wyciągi orczykowe o długości 420 i 500 metrów zjazdu. Trasy są sztucznie naśnieżane, ratrakowane i oświetlane.



Trasy do narciarstwa biegowego na Żukowie przygotowane zarówno do stylu klasycznego, jak i do łyżwy, ratrakowane, liczą 5 km długości.

