



Ustrzyki Dolne, 03.08.2024 r.

Zn. spr.: ZG.715.36.2024

Wg rozdzielnika

Nadleśnictwo Ustrzyki Dolne przesyła w załączeniu informację dotyczącą czasowego zamknięcia fragmentu trasy szlaku którą biegnie szlak konny i ścieżka nordic walking w Paśmie Żukowa w Leśnictwie Ustjanowa.

z up. NADLEŚNICZEGO
r. *T. Puszczałowski*
Tomasz Puszczałowski
ZASTĘPCA NADLEŚNICZEGO

W załączeniu:

- kopie map z obejściem zamkniętego fragmentu szlaku.

Do wiadomości:

1. Gmina Ustrzyki Dolne, ul. Mikołaja Kopernika 1, 38-700 Ustrzyki Dolne
2. Bieszczadzkie Centrum Turystyki i Promocji ul. Rynek 16, 38-700 Ustrzyki Dolne
3. A/a

Id dok:

Nadleśnictwo Ustrzyki Dolne, ul. Rynek 6, 38-700 Ustrzyki Dolne, www.ustrzykidolne.krosno.lasy.gov.pl
tel.: +48 13 461-10-31, fax: +48 13 461-10-33, e-mail: ustrzyki.dolne@krosno.lasy.gov.pl
Bank BNP Paribas Bank Polska S.A 19 2030 0045 1110 0000 0077 8770

www.lasy.gov.pl



Ustrzyki Dolne, 08.08.2024 r.

Zn. spr.: ZG.715.36.2024

INFORMACJA

Nadleśnictwo Ustrzyki Dolne informuje o czasowym zamknięciu fragmentu trasy, którą biegnie szlak konny i ścieżka nordic walking w Paśmie Żukowa w Leśnictwie Ustjanowa.

Zamknięcie fragmentu szlaku obowiązywać będzie od dnia 09.08.2024 r do 10.09.2024r.

Wyłączenie fragmentu trasy z ruchu turystycznego podyktowane jest koniecznością przeprowadzenia w drzewostanie cięć pielęgnacyjnych, mających na celu poprawę ich odporności na czynniki atmosferyczne, zdrowotność i jakość, a przede wszystkim bezpieczeństwo publiczne.

Teren przeprowadzania prac w początkowym przebiegu trasy został oznakowany tablicami ostrzegawczymi. Dodatkowo wyznaczono obejście oznakowane w terenie strzałkami kierunkowymi oraz zamieszczono mapki sytuacyjne z jego przebiegiem.

Nadleśnictwo dołoży wszelkich starań aby przywrócić możliwość korzystania z ww. trasy w jak krótszym czasie. .


z up. **NADLEŚNICZEGO**

Tomasz Puszczalski
ZASTĘPCA NADLEŚNICZEGO

Id dok:

Nadleśnictwo Ustrzyki Dolne, ul. Rynek 6, 38-700 Ustrzyki Dolne, www.ustrzykidolne.krosno.lasy.gov.pl
tel.: +48 13 461-10-31, fax: +48 13 461-10-33, e-mail: ustrzyki.dolne@krosno.lasy.gov.pl
Bank BNP Paribas Bank Polska S.A 19 2030 0045 1110 0000 0077 8770

www.lasy.gov.pl

































Ustjanowa

Stan na 08-08-2024

Skala 1:7800



Legenda:

- | | | | |
|---------------------------------------------------------------------------------------|-----------------------------------|---------------------------------------------------------------------------------------|-------------------------------|
|  | Ciśnięcie |  | Trzeci |
|  | Ścieżka |  | Trzeci obiekty |
|  | Szkielet |  | Wyodrębnienie |
|  | Szkielet myślowy |  | Łaty jęz. szw. POL. LP |
|  | Projekowanie linii podziałki pow. |  | Odkrowienie naturalne |
|  | Druga linia |  | Odkrowienie |
|  | Runo-ling |  | Odkrowienie sztuczne |
|  | Trzeci obiekty infrastruktury |  | Złotnik wroby |
|  | Fenestale ciśnie |  | Punkowe nakładki przyrodnicze |
|  | Trzeci obiekty |  | Drewno doborowe |
|  | Szkielet myślowy |  | PNRW |
|  | Druga podziałka |  | Łatkiowa |
|  | Szkielet myślowy czarny |  | Odkłady |
|  | Linie podziałki powierzchniowego |  | Nadcięcia |
|  | Linie energetyczne |  | |